

ELABORATO

Planimetria generale progetto di variante al Piano Particolareggiato per gli Insedimenti Produttivi (PIP) approvato con D. Ass. n. 414 del 15/11/1984 e successive varianti

TAVOLA

2


Vers. 01


IL PROGETTISTA e R.U.P.
Arch. Ing. Giuseppe NERI


data 28-04-2025


scala 1:1.000


VISTI ed APPROVAZIONI


- 

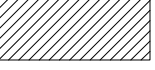
Area edificabile delle zone miste abitazioni e artigianato
- 


Lotto 25 - Delibera Consiglio Comunale n° 97 del 17/12/2001
- 


Pertinenze
- 


Area non edificabile delle zone miste abitazioni e artigianato
- 


Zona a parco
- 


Zone a verde pubblico
- 


Centro direzionale
- 

Area stazione di servizio
- 

Area di parcheggio
- 

Parcheggi
- 

Delimitazione zona oggetto del P.I.P. (del. C.C. n° 194 del 29/11/1982)
- 

Delimitazione zona oggetto del P.I.P. (del. C.C. n° 100 del 29/10/1990)
- 

Area commerciale - servizi

